



Администрация Пермского муниципального округа Пермского края
Комитет имущественных отношений

РАСПОРЯЖЕНИЕ

21.06.2024

№ 1860

**Об установлении публичного
сервитута на часть земельных
участков**

В соответствии со ст. 23, гл. V.7 Земельного кодекса Российской Федерации, Федеральным законом от 25.10.2001 № 137-ФЗ «О введении в действие Земельного кодекса Российской Федерации», пп. 3.2.5 п. 3.2 разд. 3 Положения о комитете имущественных отношений администрации Пермского муниципального округа, утвержденного решением Думы Пермского муниципального округа Пермского края от 29.11.2022 № 48, на основании ходатайства публичного акционерного общества «Россети Урал» (ИНН 6671163413, ОГРН 1056604000970) (далее - ПАО «Россети Урал») от 06.06.2024 № 7565:

1. Установить в интересах ПАО «Россети Урал» публичный сервитут общей площадью 6003 кв.м на часть земельных участков:

- с кадастровым номером 59:32:0000000:14768, расположенный по адресу: Пермский край., Пермский р-н., с/п. Кондратовское, д. Кондратово, ул. Попутная;

- с кадастровым номером 59:32:3410001:1152 (входит в состав единого землепользования с кадастровым номером 59:32:0000000:283), расположенный по адресу: Пермский край, р-н Пермский, с/п Кондратовское, д. Кондратово, снт Красава-3, Участок 58;

- с кадастровым номером 59:32:3410001:4833, расположенный по адресу: Пермский край, Пермский муниципальный район, Кондратовское с/п, д. Кондратово;

- с кадастровым номером 59:32:3410007:54, расположенный по адресу: Российская Федерация, край Пермский, м.о. Пермский, д. Кондратово, ул. Попутная, зу 54;

- с кадастровым номером 59:32:3410007:56, расположенный по адресу: Российская Федерация, край Пермский, м.о. Пермский, д. Кондратово, ул. Попутная, зу 56);

- с кадастровым номером 59:32:3410007:88, расположенный по адресу: Российская Федерация, край Пермский, м.о. Пермский, д. Кондратово, ул. Попутная, зу 88;

- с кадастровым номером 59:32:3410007:94, расположенный по адресу: край Пермский, р-н Пермский, с/пос. Кондратовское, д. Кондратово, снт «Красава-3», участок 94;

- с кадастровым номером 59:32:3410007:124, расположенный по адресу: Российская Федерация, край Пермский, муниципальный округ Пермский, деревня Кондратово, улица Попутная, з/у 124;

- с кадастровым номером 59:32:3410007:125, расположенный по адресу: Российская Федерация, край Пермский, муниципальный округ Пермский, деревня Кондратово, улица Попутная, з/у 125;

- с кадастровым номером 59:32:3410007:127, расположенный по адресу: Российская Федерация, край Пермский, муниципальный округ Пермский, деревня Кондратово, улица Попутная, з/у 127;

- с кадастровым номером 59:32:3410007:129, расположенный по адресу: Пермский край, Пермский район, Кондратовское с/п, д. Кондратово, снт Красава-3;

- с кадастровым номером 59:32:3410007:172, расположенный по адресу: Российская Федерация, край Пермский, м.о. Пермский, д. Кондратово, ул. Попутная, зу 172;

- с кадастровым номером 59:32:3410007:206, расположенный по адресу: край Пермский, р-н Пермский, с/пос. Кондратовское, д. Кондратово, снт Красава-3, Участок 206;

- с кадастровым номером 59:32:3410007:356, расположенный по адресу: Российская Федерация, край Пермский, муниципальный округ Пермский, деревня Кондратово, улица Попутная, з/у 100;

- с кадастровым номером 59:32:3410007:357, расположенный по адресу: Пермский край, Пермский район, с/п Кондратовское, д. Кондратово, снт Красава-3;

- с кадастровым номером 59:32:3410007:379, расположенный по адресу: Российская Федерация, край Пермский, муниципальный округ Пермский, деревня Кондратово, улица Попутная, з/у 122;

- с кадастровым номером 59:32:3410007:468, расположенный по адресу: Пермский край, Пермский район, Кондратовское с/п, садоводческое товарищество «Красава»;

- с кадастровым номером 59:32:3410007:522, расположенный по адресу: Российская Федерация, край Пермский, муниципальный округ Пермский, деревня Кондратово, улица Попутная, з/у 170;

- с кадастровым номером 59:32:3410007:552, расположенный по адресу: Пермский край, Пермский район, садоводческое товарищество «Красава-3», участок №90,

- в кадастровом квартале 59:32:3410001;

- в кадастровом квартале 59:32:3410007.

Цель: Эксплуатации объекта электросетевого хозяйства «КЛ-0,4кВ КТП-7663 Проезд №7, №9, №14, ВЛ-0,4кВ КТП-7663 Проезд №4-7, №9, №14».

Срок: 49 лет.

2. Утвердить границы публичного сервитута земельного участка, указанного в п. 1 настоящего распоряжения, согласно прилагаемой схеме расположения границ публичного сервитута.

3. Срок, в течение которого использование указанного в п. 1 настоящего распоряжения земельного участка в соответствии с их разрешенным использованием будет невозможно или существенно затруднено в связи с осуществлением сервитута – не установлен.

4. Порядок установления зон с особыми условиями использования территорий и содержание ограничений прав на земельные участки в границах таких зон установлен Постановлением Правительства РФ от 24.02.2009 № 160 «О порядке установления охранных зон объектов электросетевого хозяйства и особых условий использования земельных участков, расположенных в границах таких зон».

5. Плата за публичный сервитут не устанавливается в соответствии с ч. 4 ст. 3.6 Федерального закона от 25.10.2001 года № 137-ФЗ «О введении в действие Земельного кодекса Российской Федерации».

6. Комитету имущественных отношений администрации Пермского муниципального округа в течение 5 рабочих дней со дня подписания настоящего распоряжения:

6.1. направить настоящее распоряжение в Управление Федеральной службы государственной регистрации, кадастра и картографии по Пермскому краю;

6.2. направить настоящее распоряжение в ПАО «Россети Урал»;

6.3. разместить настоящее распоряжение на официальном сайте Пермского муниципального округа в информационно-телекоммуникационной сети «Интернет» (www.permokrug.ru).

7. ПАО «Россети Урал» привести земельные участки в состояние пригодное для использования в соответствии с разрешенным использованием в срок не позднее 3 (трех) месяцев после завершения строительства или эксплуатации инженерного сооружения, для размещения которого был установлен публичный сервитут.

8. Настоящее распоряжение вступает в силу со дня его подписания.

9. Контроль исполнения распоряжения возложить на заместителя председателя комитета М.В. Королеву.

Председатель комитета



Е.А. Демидова

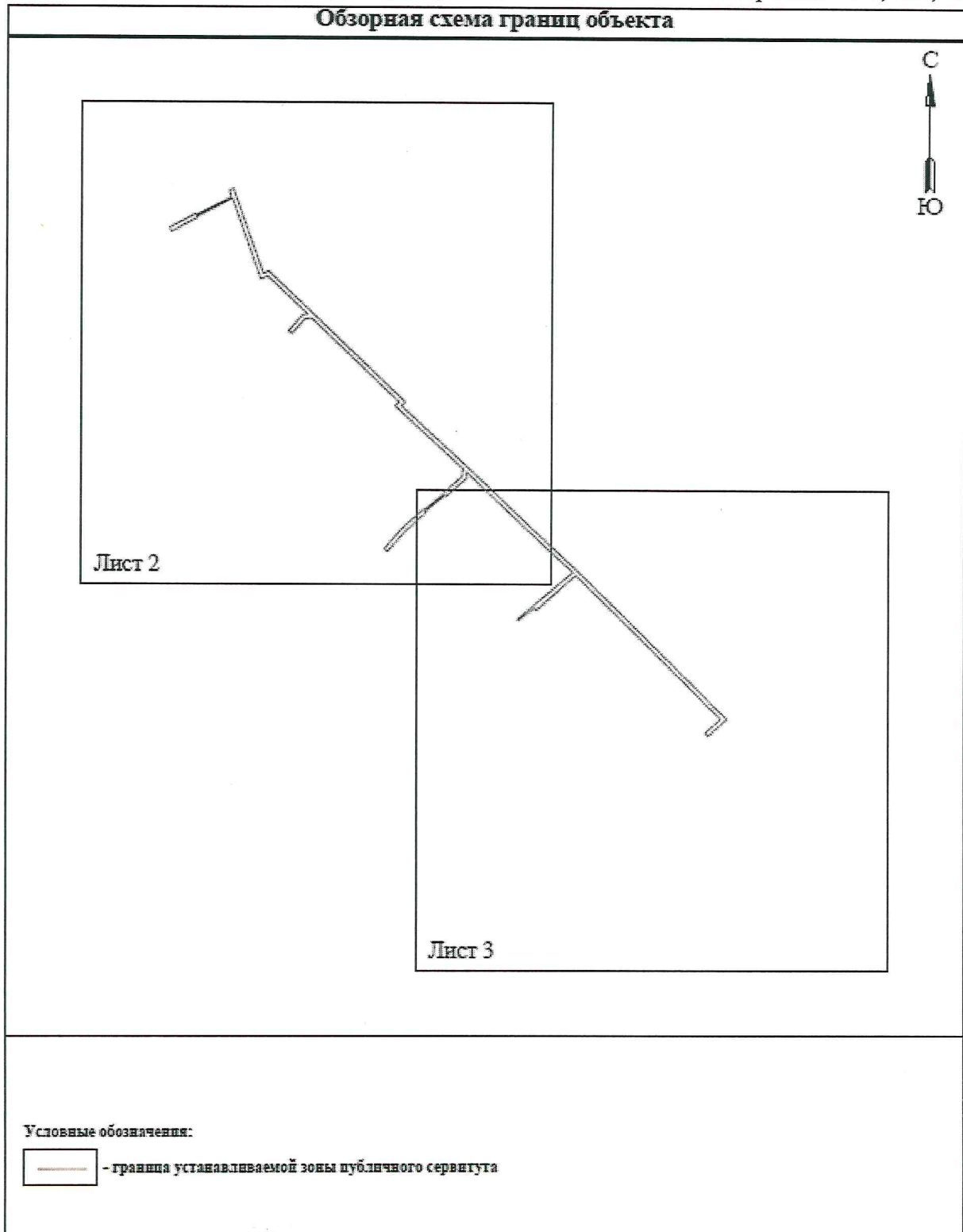
Приложение № 1
к распоряжению
комитета имущественных
отношений администрации
Пермского муниципального округа
от 21.06.2024 № 1860

СХЕМА РАСПОЛОЖЕНИЯ ГРАНИЦ ПУБЛИЧНОГО СЕРВИТУТА

Эксплуатации объекта электросетевого хозяйства

«КЛ-0,4кВ КТП-7663 Проезд №7, №9, №14, ВЛ-0,4кВ КТП-7663 Проезд №4-7, №9, №14»

Обзорная схема границ объекта











План границ объекта



Масштаб 1:2000

Лист 2 из 3

Используемые условные знаки и обозначения:

	- обозначение характерной точки границы устанавливаемого земельного участка		- граница устанавливаемого земельного участка
	- граница земельного участка, принадлежащего лицу, публикующему карту		- неиспользуемые земельные участки
	- граница кадастрового квартала		- ось здания, контур участка
	- кадастровый номер земельного участка		
	- номер кадастрового квартала		









План грании объекта



Масштаб 1:2000

Лист 3 из 3

Используемые условные знаки и обозначения:

	- обозначение характерных точек границы устанавливаемого публичного сервитута		- граница устанавливаемого публичного сервитута
	- границы земельных участков, расположенных между публичными сервитутами		- инженерные коммуникации
	- граница кадастрового квартала		- ось, линия, ось туристского объекта
	- кадастровый номер земельного участка		
	- номер кадастрового квартала		

Приложение № 2
к распоряжению
комитета имущественных
отношений администрации
Пермского муниципального округа
от 21.06.2024 № 1860

ОПИСАНИЕ МЕСТОПОЛОЖЕНИЯ ГРАНИЦ ПУБЛИЧНОГО СЕРВИТУТА

Каталог координат		
Площадь зоны публичного сервитута 6003 кв. м		
Обозначение характерных точек границ	Координаты, м	
	X	Y
1	515997,27	2221586,54
2	515978,34	2221563,22
3	515977,28	2221564,29
4	515953,79	2221538,78
5	515930,35	2221518,62
6	515933,61	2221514,83
7	515957,27	2221533,18
8	515980,96	2221560,90
9	515979,89	2221561,96
10	515998,77	2221585,22
11	515999,90	2221584,23
12	516020,17	2221607,40
13	516024,76	2221606,68
14	516028,39	2221608,81
15	516104,46	2221527,18
16	516109,14	2221531,84
17	516208,53	2221427,23
18	516207,48	2221418,96
19	516190,06	2221403,23
20	516193,41	2221399,52
21	516212,21	2221416,49
22	516212,98	2221422,55
23	516258,91	2221374,18
24	516258,30	2221365,86
25	516352,19	2221331,44
26	516349,95	2221327,75
27	516340,64	2221309,63
28	516330,09	2221288,42
29	516328,82	2221289,09
30	516312,70	2221258,56
31	516317,12	2221256,23
32	516333,24	2221286,76
33	516331,86	2221287,48
34	516351,70	2221326,77
35	516353,38	2221329,54
36	516361,47	2221328,15
37	516363,14	2221332,86
38	516262,01	2221368,76
39	516264,82	2221375,23
40	516109,24	2221539,00
41	516104,55	2221534,33
42	516029,66	2221614,81
43	515908,79	2221744,28
44	515854,66	2221797,16
45	515729,99	2221923,82
46	515709,86	2221901,70
47	515713,56	2221898,34
48	515730,12	2221916,54
49	515851,11	2221793,64
50	515901,58	2221742,46
51	515883,40	2221721,91
52	515859,45	2221695,49
53	515862,14	2221693,05
54	515847,09	2221674,31
55	515848,65	2221673,06
56	515905,04	2221738,86
57	516024,75	2221612,71
58	516023,57	2221611,93
59	516018,22	2221612,77
60	515996,14	2221587,52
1	515997,27	2221586,54